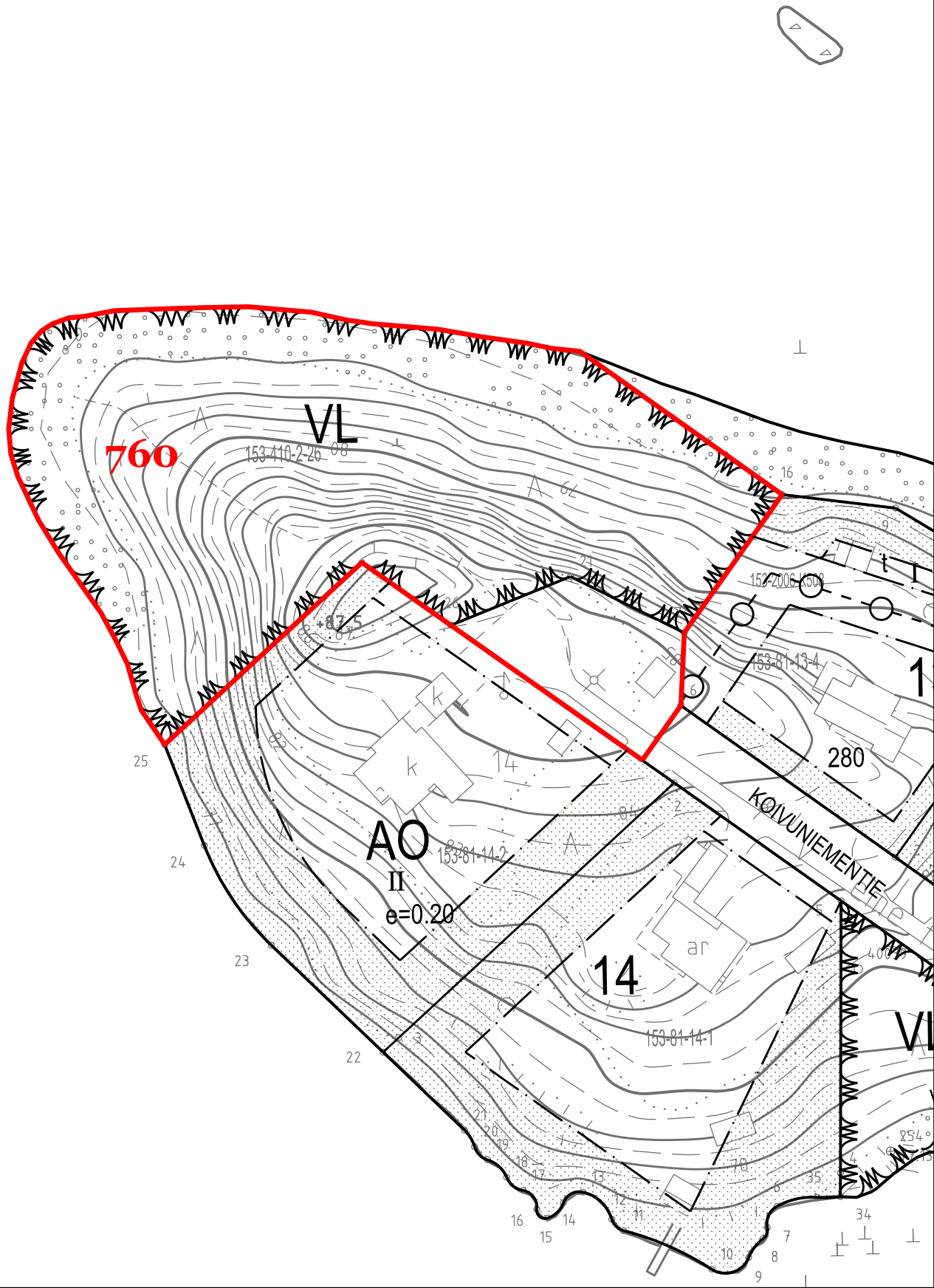








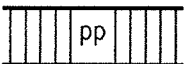
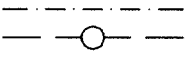

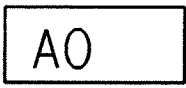


Liite 2: Poistuva kaava ja kaavamääräykset



	3 m sen kaava-alueen ulkopuolella oleva viiva, jota vahvistaminen koskee.
	Korttelin, korttelinosan ja alueen raja.
	Eri kaavamääräysten alaisten alueenosien välinen raja.
	Ohjeellinen tontin raja.
81	Kaupunginosan numero.
SA	Kaupunginosan nimi.
11	Korttelin numero.
KOIVU	Kadun, katuaukion, torin tai puiston nimi.
300	Rakennusoikeus kerrosalaneliömetreinä.
II	Roomalainen numero osoittaa rakennusten, rakennuksen tai sen osan suurimman sallitun kerrosluvun.
$e=0.2$	Tehokkuusluku eli kerrosalan suhde tontin pinta-alaan.
2as	Merkintä osoittaa, kuinka monta asuntoa saa alueelle sijoittaa.
	Rakennusala.
	Rakennuksen harjansuuntaa osoittava viiva.
	Istutettava alueen osa.
	Katu.
	Jalankululle ja polkupyöräilylle varattu katu.
	Maanalaista johtoa varten varattu alueen osa.
	Asuinpienalojen korttelialue.
	Jokaisesta asunnosta on oltava välitön yhteys sen yksinomaisessa käytössä olevaan tontin osaan.



Erillispientalojen korttelialue.



Lähivirkistysalue.



Leikkikenttä.



Yhdyskuntateknistä huoltoa palvelevien rakennusten ja laitosten alue.



Nuoli osoittaa rakennusalan sivun, johon rakennus on rakennettava kiinni.

Pysäköimispaikkoja on varattava:  
2 autopaikkaa/asunto