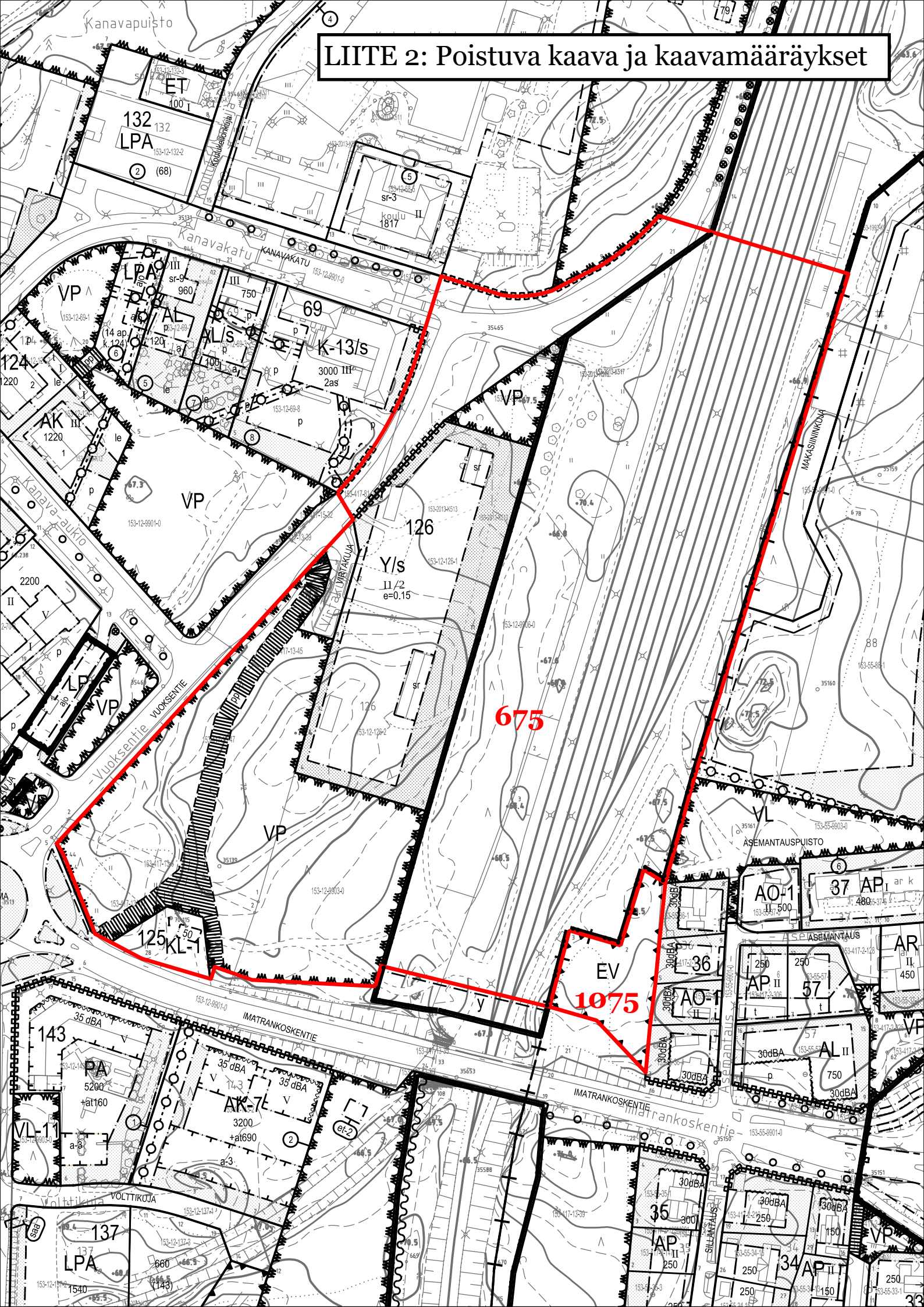


LIITE 2: Poistuva kaava ja kaavamääräykset



ASEMAKAAVAMERKINNÄT JA -MÄÄRÄYKSET

AK

Asuinkerrostalojen korttelialue.

AL

Asuin-, liike- ja toimistorakennusten korttelialue.

AL-6

Asuin-, liike- ja toimistorakennusten korttelialue.
Liike- ja toimistotilaa saa sijoittaa vain katu- tai pihatasokerrokseen.

Y

Yleisten rakennusten korttelialue.

YO

Opetustoimintaa palvelevien rakennusten korttelialue.

YK

Kirkkojen ja muiden seurakunnallisten rakennusten korttelialue.

KL-1

Liikerakennusten korttelialue.
Alueelle saa sijoittaa kioskirakennuksen.

VP

Puisto.

VL

Lähivirkistysalue.

VU

Urheilu- ja virkistyspalvelualue.

LP

Yleinen pysäköintialue.

LR

Rautatiealue.

3 m sen kaava-alueen ulkopuolella oleva viiva, jota vahvistaminen koskee.

—

Korttelin, korttelinosan ja alueen raja.

Eri kaavamääräysten alaisten alueenosien välinen raja.

12

Kaupunginosan numero.

IMATR

Kaupunginosan nimi.

70

Korttelin numero.

3000

Rakennusoikeus kerrosalaneliömetreinä.

III

Roomalainen numero osoittaa rakennusten, rakennuksen tai sen osan suurimman sallitun kerrosluvun.

∇1/4

Murtoluku roomalaisen numeron jäljessä osoittaa, kuinka suuren osan rakennuksen suurimman kerroksen alasta saa kaavassa lukumäärältään mainittujen kerrosten yläpuolella olevasta tilasta kerrosluvun estämättä käyttää kerrosalaan laskettavaksi tilaksi.



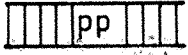
Rakennusala.



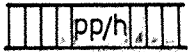
Istutettava puurivi.

KANAVAKATU

Katu ja kadun nimi.



Jalankululle ja polkupyöräilylle varattu katu/tie.



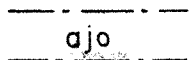
Jalankululle ja polkupyöräilylle varattu katu/tie, jolla huoltoajo on sallittu.



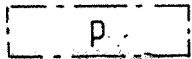
Ohjeellinen yleiselle jalankululle ja polkupyöräilylle varattu alueen osa.



Ohjeellinen tontin raja.



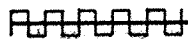
Alueella oleva ajoyhteys.



Pysäköimispaikka.



Maanalaista johtoa varten varattu alueen osa.




Katualueen rajan osa, jonka kohdalta ei saa järjestää ajoneuvoliittymää.



Suojeltava rakennus.

/s

Alue, jolla ympäristö säilytetään.



Rakennusala, jolle saa sijoittaa talousrakennuksen.



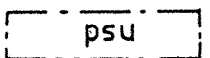
Säilytettävä puu.

e=0,5


Tehokkuusluku eli kerrosalan suhde tontin pinta-alaan.

KANAVAP.

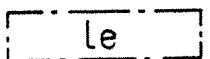
Puiston nimi.



Padon suoja-alue, jolla on noudatettava voimalaitosyhtiön patoturvallisuusohjeita.



Istutettava alueen osa.



Leikki- ja oleskelualueeksi varattu alueen osa.

AUTOPAIKKOJA ON VARATTAVA:

1 ap/85 m² asuntokerrosalaa.

1 ap/60 m² toimisto- ja liikekerrosalaa.

1 ap/100 m² Y-alueilla.

1 ap/kokoontumistilan 6 istumapaikkaa.

5ap/kioskirakennuksen tontti.



Rautatiealue.



Suojaviheralue.



3 metriä kaava-alueen rajan ulkopuolella oleva viiva.



Kaupunginosan raja.



Korttelin, korttelinosan ja alueen raja.

55 RAJ

Kaupunginosan numero ja nimi.

 IMATRANKOSKENTIE

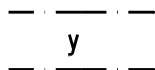
Katu ja kadun nimi.



Säilytettävä/istutettava puurivi.



Osa-alueen raja.



Kadun tai liikennealueen ylittävä jalankulkukatu.