





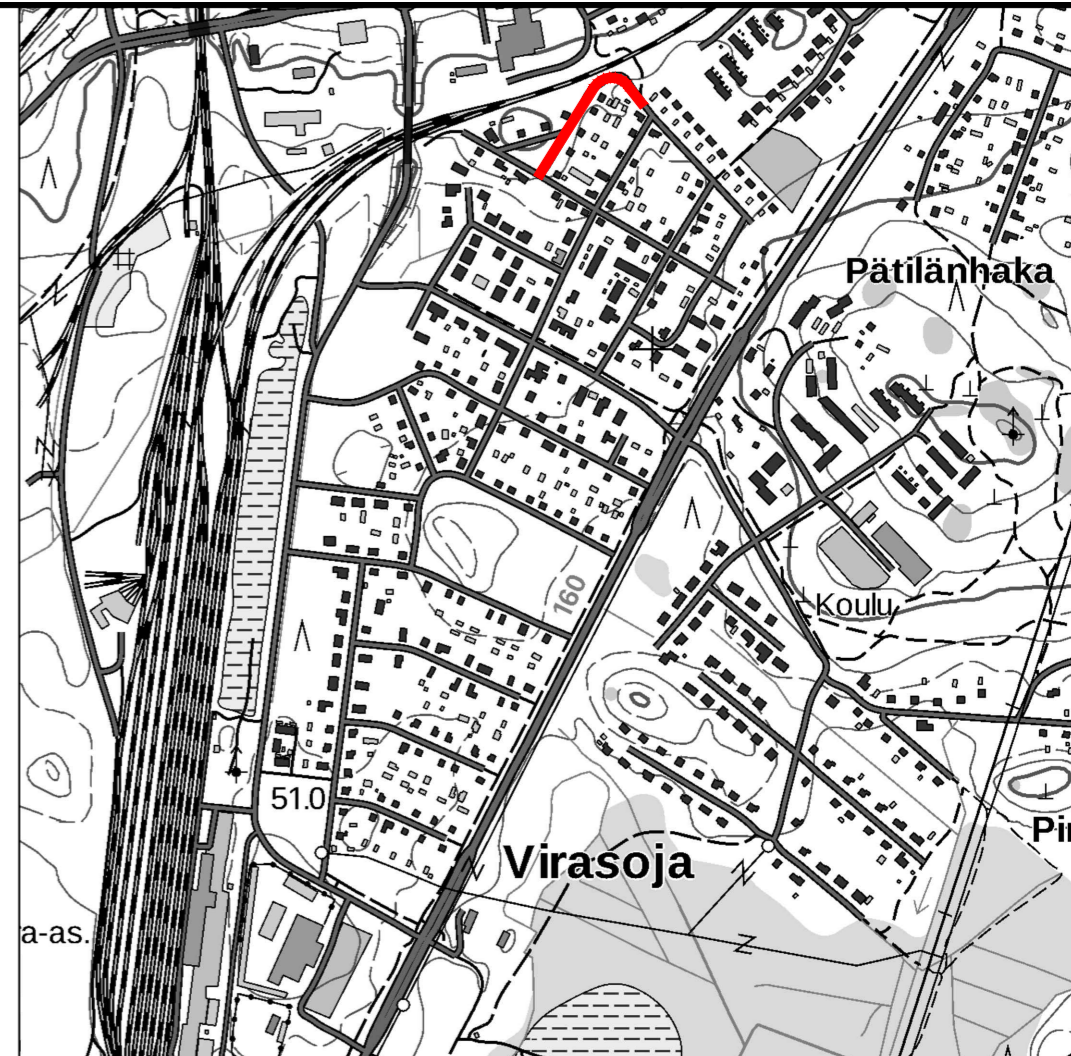
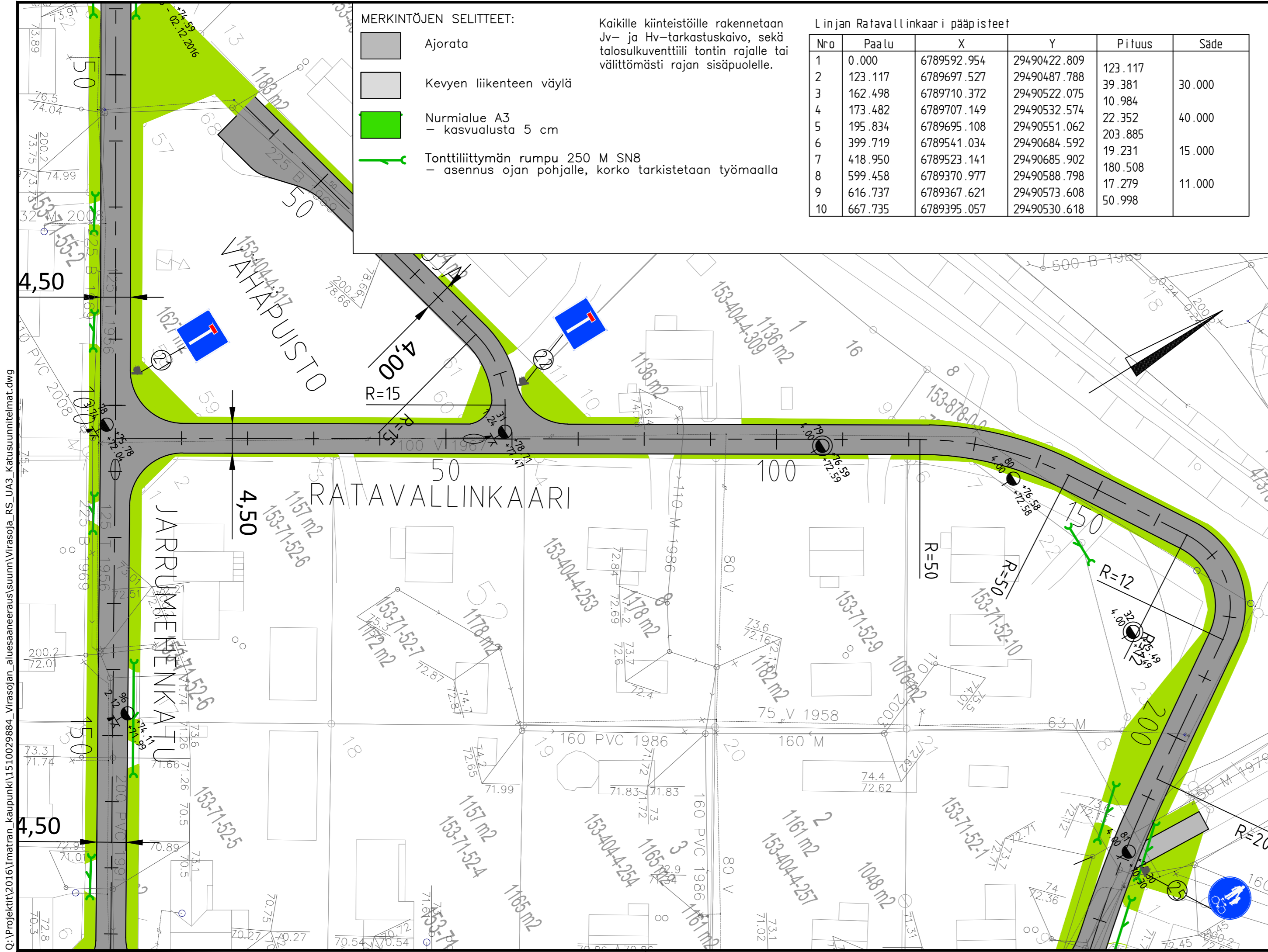
MERKINTÖJEN SELITTEET:

-  Ajorata
-  Kevyen liikenteen väylä
-  Nurmi-alue A3  
- kasvualusta 5 cm
-  Tonttiliittymän rumpu 250 M SN8  
- asennus ojan pohjalle, korko tarkistetaan työmaalla

Kaikille kiinteistöille rakennetaan Jv- ja Hv-tarkastuskaivo, sekä talosulkuventtiili tontin rajalle tai välittömästi rajan sisäpuolelle.

Linjan Ratavallinkaari pääpisteet

Nro	Paalu	X	Y	Pituus	Säde
1	0.000	6789592.954	29490422.809	123.117	
2	123.117	6789697.527	29490487.788	39.381	30.000
3	162.498	6789710.372	29490522.075	10.984	
4	173.482	6789707.149	29490532.574	22.352	40.000
5	195.834	6789695.108	29490551.062	203.885	
6	399.719	6789541.034	29490684.592	19.231	15.000
7	418.950	6789523.141	29490685.902	180.508	
8	599.458	6789370.977	29490588.798	17.279	11.000
9	616.737	6789367.621	29490573.608	50.998	
10	667.735	6789395.057	29490530.618		



Koordinaattiluettelo ETRS-GK29, korkeusjärjestelmä N2000. N2000 = N43 + 0,24m

<b>IMATRA</b>		Kaupunkikehitys ja tekniset palvelut	
VIRASOJA		PÄIVÄMÄÄRÄ 30.08.2019	PIIRUSTUSNUMERO 3238-56
Ratavallinkaari PL 0-200 Katusuunnitelma		PIIRTÄNYT	
		SUUNNITELLUT	
Asemapiirustus		TARKASTANUT	
		MITTAKAAVA 1:500	KANSIO

Ratavallinkaari			
<b>RAMBOLL</b>	Ramboll Laserkatu 8 53850 Lappeenranta puh. 020 755 611	Suunn. ala <b>TKA</b>	Työnro <b>1510029884</b>
		Tiedosto Virasoja_RS_UA3_Katusuunnitelma.dwg	
hyv. VJohn	suunn. MLon	piirt. MLon	Muutos pvm

Q:\Projektit\2016\Imatran\_kaupunki\1510029884\_Virasojan\_aluesaneeraus\suunn\Virasoja\_RS\_UA3\_Katusuunnitelmat.dwg