





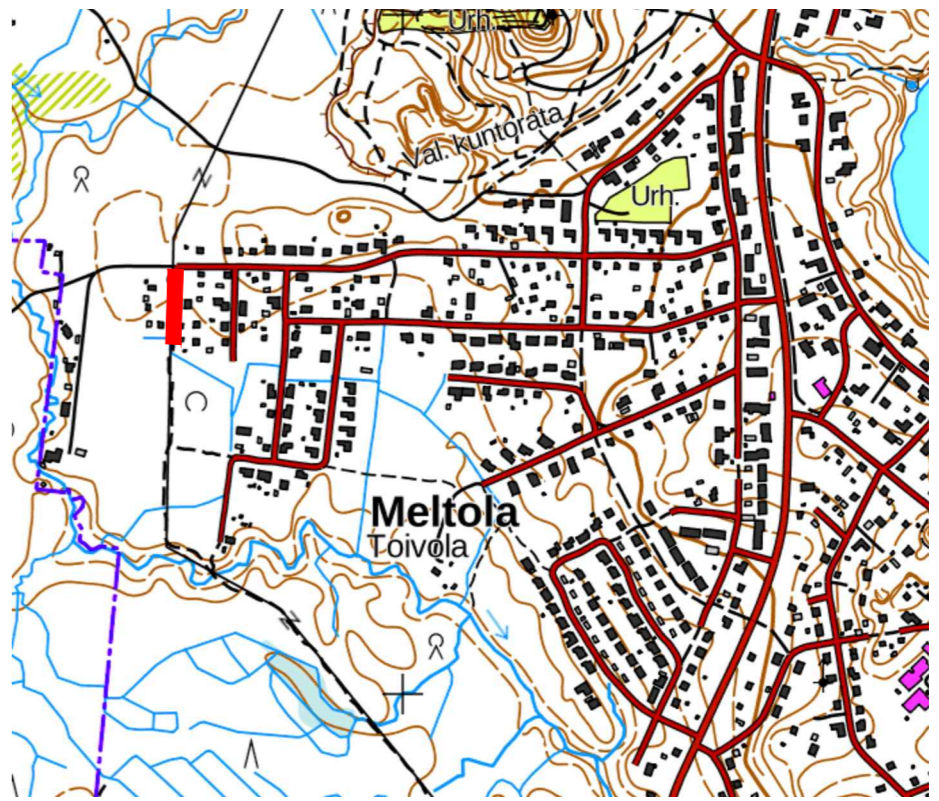






- MERKINTÖJEN SELITTEET:
-  Ajorata
 -  Nurmi
 -  Asfaltin reuna + piennar 25cm
 -  Ojan pohja
 -  Tonttiliittymän rumpu
 -  Valaisin



Koordinaattiluoletto ETRS-GK29, korkeusjärjestelmä N2000. N2000 = N43 + 0,24m

		Kaupunkikehitys ja tekniset palvelut	
MELTOLA	PÄIVÄMÄÄRÄ 31.03.2022	PIIRUSTUSNUMERO 3267-14	
Kulkuskatu Katusuunnitelma	PIIRTÄNYT		
	SUUNNITELLUT		
	TARKASTANUT		
Asemapiirustus	MITTAKAAVA 1:500	KANSIO	

Kulkuskatu			
	Ramboll Laserkatu 6 53850 Lappeenranta puh. 020 755 611	Suunn. ala TKA 1510065860	Työnro 1510065860
hyv. ANUKO		Piirustusno 3267-14	Tiedosto Muutos
		suunn. PETRA	piirt. PETRA
			pvm 31.03.2022