






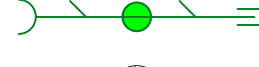

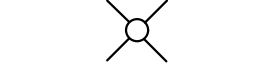

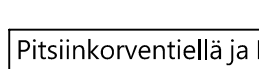




MERKINTÖJEN SELITYS

-  Asfaltti - ajorata, tonttitiiliymä
-  Asfaltti - hidastetöyssy (korkeus 6 cm, viisteiden pituus 1,0 m)
-  Kivituhka - jkpp
-  Nurmi
-  Asfaltin reuna / ajoradan reuna
-  Oja pohja ja virtausuunta
-  Uusi rumpu (PP 250, SN8)
-  Uusi puolirumpu (PP 250, SN8)
-  Uusi hulevesikaivo (Ø 560/500M), kupukansisto ja kivikehä betonikivistä
-  Uusittu valaisinpylväs (siirretään tarvittaessa)
-  Uusi valaisinpylväs
-  Nykyinen valaisinpylväs (käytöstä poistettua puupylväät puretaan)

Pitsinkorventiellä ja Myyränkujalla sekä Majavankadulla ja Hiirenkujalla yhdistetty mittalinjan paalutus

Koordinaatti- ja korkeusjärjestelmä: ETRS-GK29, N2000

 **IMATRA** Kaupunkikehitys ja tekniset palvelut

 **A-INSINÖÖRIT** A-Insinöörit Civil Oy
Satakunnankatu 23 A, 33210 Tampere
puh. 0207 911 888, www.ains.fi

Karhukallio 36 PÄIVÄMÄÄRÄ 03.03.2021 PIRUSTUSNUMERO 3263-1

Lempenlietteentie plv 0 - 720 PIRITÄIÄ Antti Rantanen
Majavankatu plv 0 - 230 ja Hiirenkujalla plv 230 - 459 SUUNNITTELIJA Antti Rantanen
Pitsinkorventie plv 0 - 110 ja Myyränkujalla plv 110 - 351 PROJEKTIPÄÄLLIKKO Jukka Tikkamäki
Jkpp 1 plv 0 - 114 HYVÄKSIÄ

Katusuunnitelma MITTAKAAVA 1:1000 KANSIO

Yleisasemapiirustus