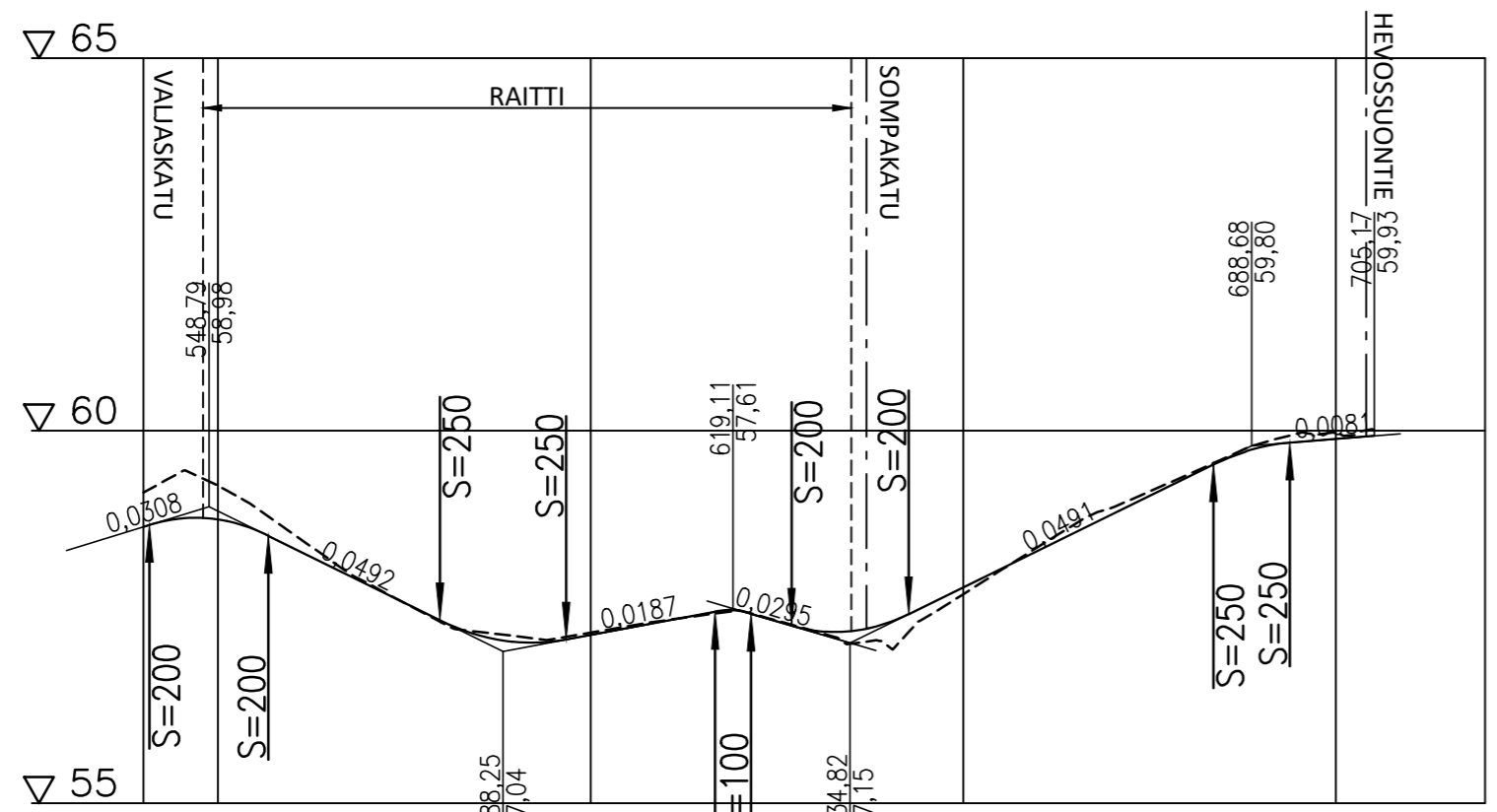


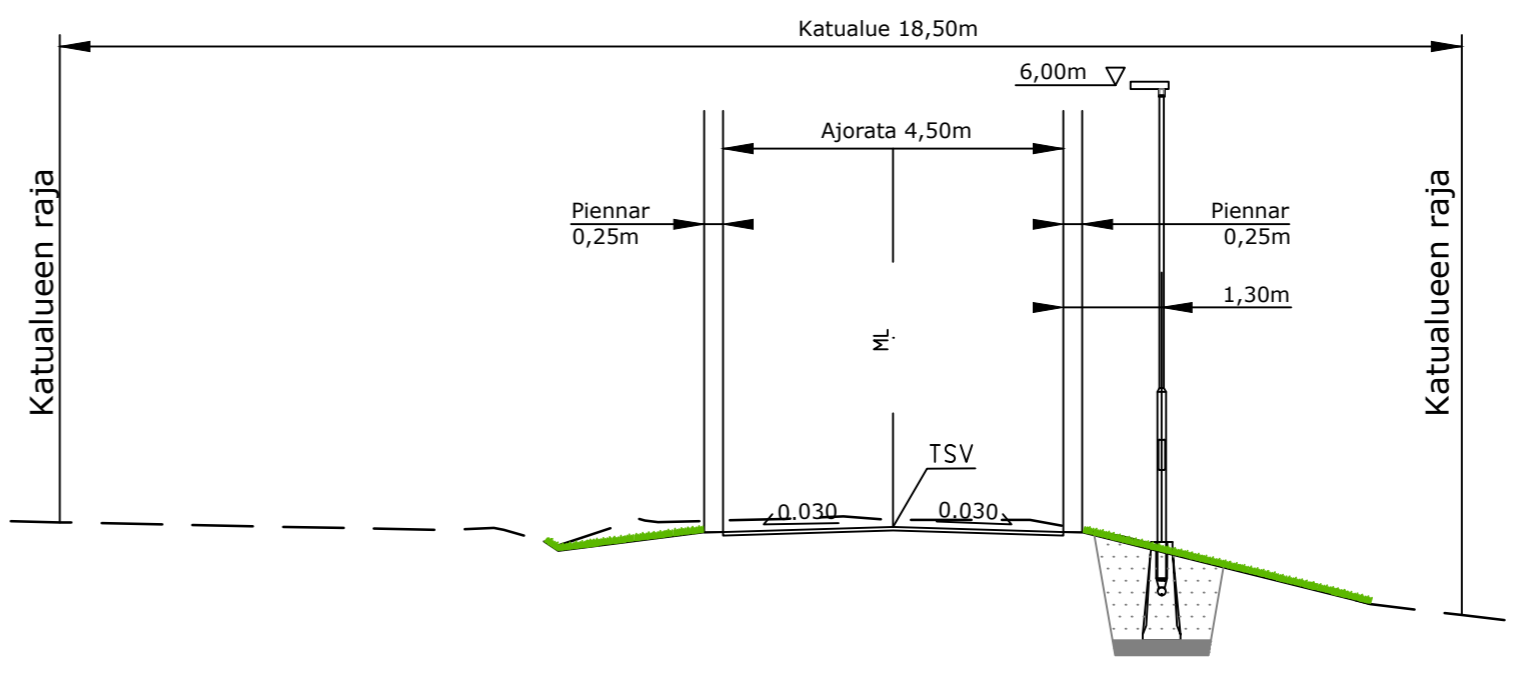
PITUUSLEIKKAUS 1:1000/1:100



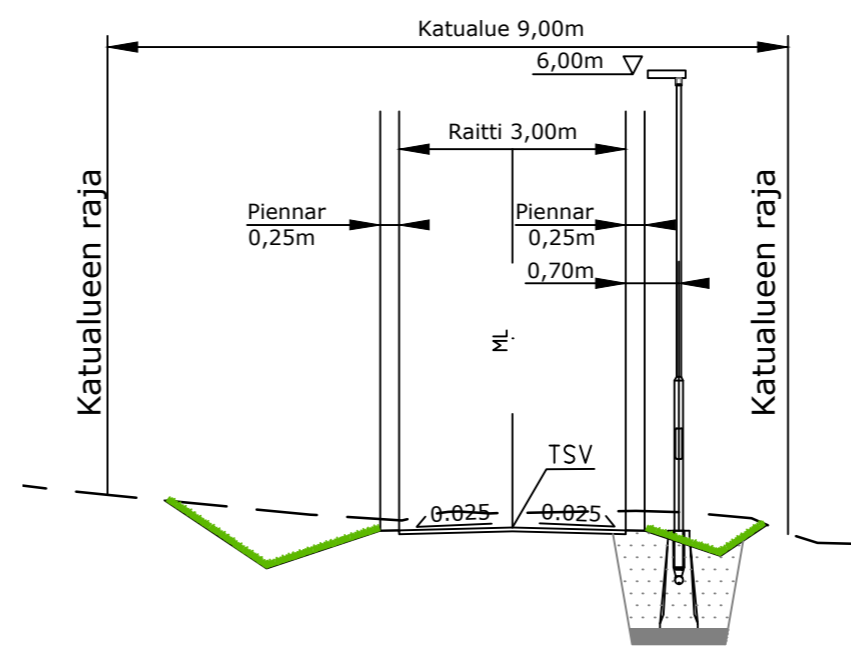
Päällysrakenne
Putkien perustamistapa
Vesihuolto erillisen suunnitelman mukaisesti

Matka	36,540,796	556,772	23,01	579,782	16,948	596,73	19,979	616,709	80,621,518	9,626,962	15,703	642,665	40,897	683,562	693,807	1,705,169		
Kaltevuus / pyöristyssäde	0,031	15,977	-0,049	S=250	0,019	S=100	S=200	0,049	10,245	S=250	0,008							
Tasausviivan korkeus	58,71	58,80	58,43	57,94	57,44	57,16	57,26	57,44	57,58	57,32	57,42	57,90	58,39	58,88	59,37	59,78	59,89	59,93
Maanpinnan korkeus	59,17	59,26	58,62	57,95	57,43	57,24	57,29	57,45	57,59	57,31	57,10	57,81	58,44	58,97	59,41	59,83	59,97	59,93
Kaarevuus	1000	Sr	Sr	Sr	Sr	Sr	Sr	Sr	Sr	Sr	Sr	Sr	Sr	Sr	Sr	Sr	Sr	Sr
Ajoradan sivukaltevuus	qv=-0,030	qv=-0,030	qv=-0,025	qv=-0,025	qv=-0,025	qv=-0,025	qv=-0,025	qv=-0,025	qv=-0,025	qv=-0,025	qv=-0,025	qv=-0,025	qv=-0,025	qv=-0,025	qv=-0,025	qv=-0,025	qv=-0,025	qv=-0,025

TYYPPIPOIKKILEIKKAUS 1:100 (PL670)



TYYPPIPOIKKILEIKKAUS 1:100 (PL560) RAITTI



Koordinaattilue tte lo ETRS-GK29, korkeusjärjestelmä N2000. N2000 = N43 + 0,24m

	Kaupunkikehitys ja tekniset palvelut	
	PÄIVÄMÄÄRÄ 31.03.2022	PIIRUSTUSNUMERO 3267-36
MELTOLA	PIIRTÄNYT	SUUNNITELLUT
Myllymiehenkatu PLV 550-710 Katusuunnitelma	TARKASTANUT	
Pituusleikkaus Tyypipoikkileikkaus	MITTAKAAVA 1:1000/1:100 1:100	KANSIO

Myllymiehenkatu PLV 550-710		
	Ramboll Laserkatu 6 53850 Lappeenranta puh. 020 755 611	Suunn. ala TKA 1510065860
		Työnro 3267-36
hyv. ANUKO	suunn. PETRA	piirt. PETRA
		Tiedosto Muutos pvm 31.03.2022

Q:\Projektit\2021\Imatran_kaupunki\1510065860_Meltolan_aluesaneeraus\Suunn\1510065860_Meltola_UA3_KS.dwg