









Koordinaattiluettelo ETRS-GK29, korkeusjärjestelmä N2000. N2000 = N43 + 0,24m

	Kaupunkikehitys ja tekniset palvelut		
	MELTOLA	PÄIVÄMÄÄRÄ 31.03.2022	PIIRUSTUSNUMERO 3267-3
Kärrykuja Katusuunnitelma	PIIRTÄNYT	SUUNNITELLUT	TARKASTANUT
	MITTAKAAVA 1:500	KANSIO	
Asemapiirustus			

- MERKINTÖJEN SELITTEET:
-  Ajorata
 -  Kevyen liikenteen väylä
 -  Nurmi
 -  Asfaltin reuna + piennar 25cm
 -  Ojan pohja
 -  Rumpu
 -  Uusi valaisinpylväs

Kärrykuja		Suunn. ala	Työno	Tiedosto
		TKA	1510065860	
Ramboll Laserkatu 6 53850 Lappeenranta puh. 020 755 611		Piirustusno 3267-3	Piirustuksia	Muutos
hyv. ANUKO	suunn. PETRA	piirt. PETRA	pvm 31.03.2022	

Q:\Projektit\2021\Imatran_kaupunk\1510065860_Meltolan_aluesaneeraus\Suunn\1510065860_Meltola_UA1_KS.dwg