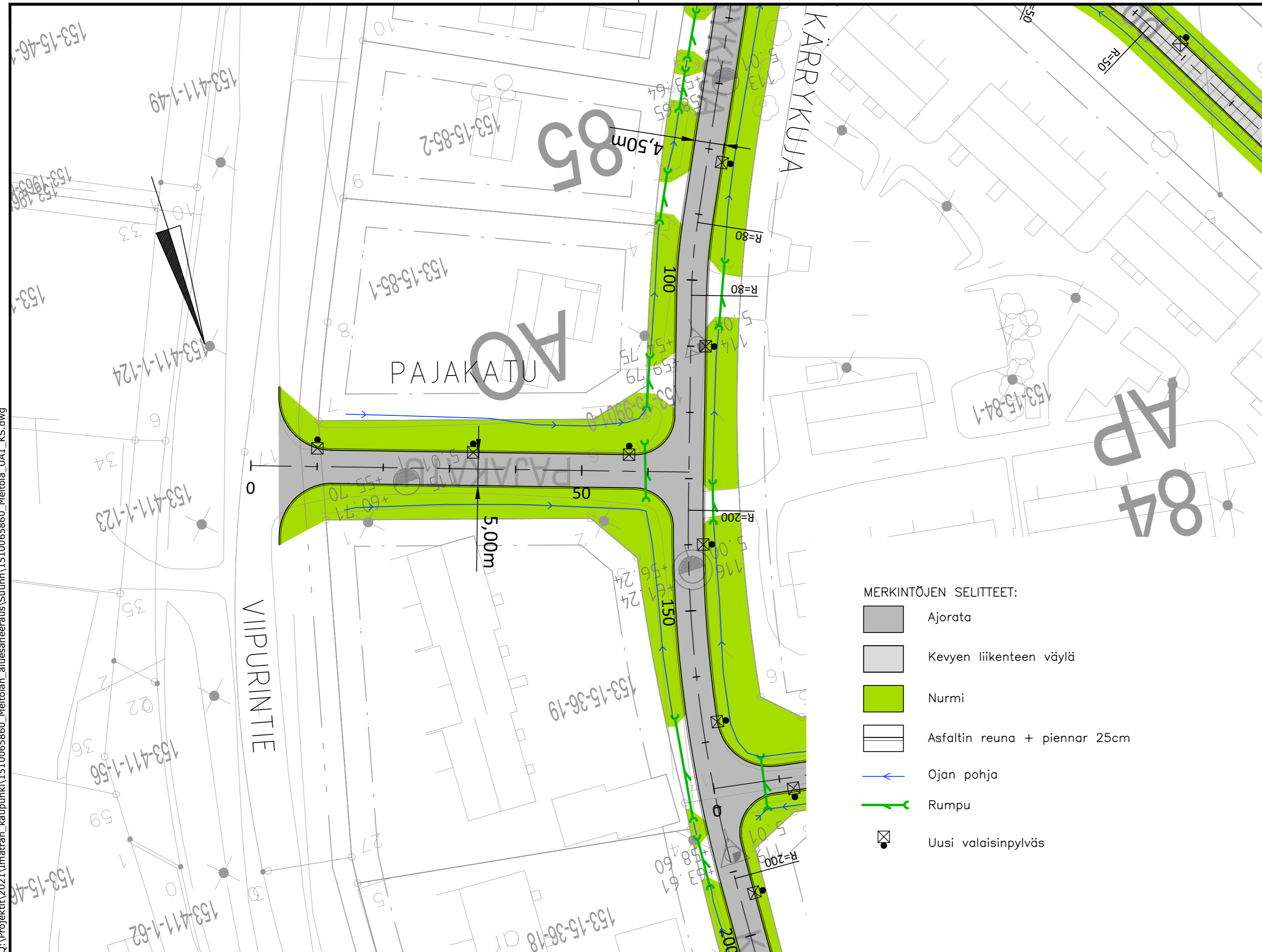







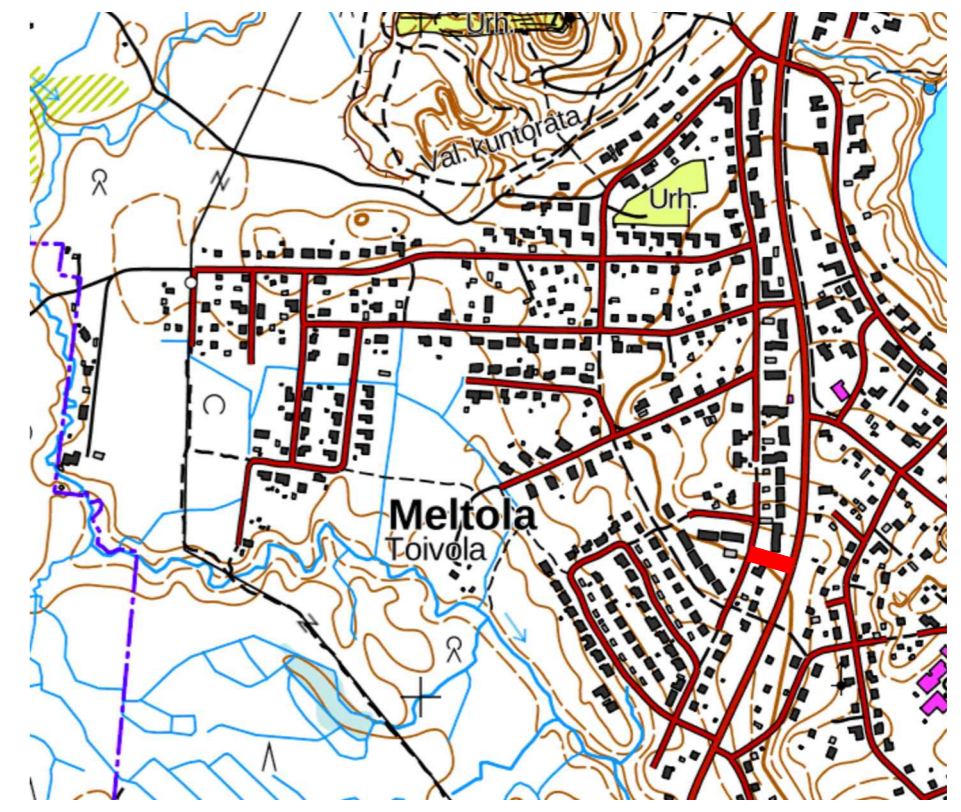


Q:\Projektit\2021\Imatran\_kaupunki\1510065860\_Meltolan\_aluesaneeraus\Suunn\1510065860\_Meltola\_UA1\_KS.dwg



MERKINTÖJEN SELITTEET:

-  Ajorata
-  Kevyen liikenteen väylä
-  Nurmi
-  Asfaltin reuna + piennar 25cm
-  Ojan pohja
-  Rumpu
-  Uusi valaisinpylväs



Koordinaattiluoletto ETRS-GK29, korkeusjärjestelmä N2000. N2000 = N43 + 0,24m



Kaupunkikehitys ja tekniset palvelut

MELTOLA	PÄIVÄMÄÄRÄ 31.03.2022	PIIRUSTUSNUMERO 3267-8
Pajakatu Katusuunnitelma	PIIRTÄNYT	
	SUUNNITELLUT	
	TARKASTANUT	
Asemapiirustus	MITTAKAAVA 1:500	KANSIO

Pajakatu			
	Ramboll Laserkatu 6 53850 Lappeenranta puh. 020 755 611	Suunn. ala <b>TKA 1510065860</b>	Tiedosto
hyv. ANUKO		Piirustusno 3267-8	Muutos
		suunn. PETRA	piirt. PETRA
			pvm 31.03.2022